



INFORMACIÓN DE CÓMO LLEGAR A LA CAPILLA DE SAN ROQUE DESDE LA CASA DIOCESANA DE EJERCICIOS ESPIRITUALES





Instrucciones	Info. adicional	Mapa
<ul style="list-style-type: none"> • 0h • 0 m 		<u>Salida de Avenida das Ciencias, s/n, Santiago de Compostela-A CORUÑA</u>
<ul style="list-style-type: none"> • 0h • 0 m 		<u>Continúa por Avenida das Ciencias durante 6 m</u>
<ul style="list-style-type: none"> • 0h 0m • 6 m 		<u>Sigue por Avenida do Doutor Angel Jorge Echeverri durante 65 m</u>
<ul style="list-style-type: none"> • 0h 0m • 71 m 		<u>Continúa por Avenida de Vigo durante 221 m</u>
<ul style="list-style-type: none"> • 0h 0m • 292 m 		<u>Sigue por Rúa dos Feáns durante 138 m</u>
<ul style="list-style-type: none"> • 0h 0m • 430 m 		<u>Continúa por Avenida da Coruña durante 65 m</u>
<ul style="list-style-type: none"> • 0h 1m • 495 m 		<u>Sigue por AC-404 (Avenida das Casas de Compostela) durante 99 m</u>
<ul style="list-style-type: none"> • 0h 1m • 594 m 		<u>Continúa por AC-404 (Avenida de Xoán Carlos I) durante 193 m</u>
<ul style="list-style-type: none"> • 0h 1m • 787 m 		<u>Sigue por AC-404 (Rúa do Campo da Estrela) durante 36 m</u>
<ul style="list-style-type: none"> • 0h 1m • 823 m 		<u>Continúa por Rúa do Campo da Estrela durante 57 m</u>
<ul style="list-style-type: none"> • 0h 1m • 880 m 		<u>Sigue por Rúa da Senra durante 96 m</u>
<ul style="list-style-type: none"> • 0h 1m • 976 m 		<u>Continúa por Praza de Galicia durante 31 m</u>
<ul style="list-style-type: none"> • 0h 1m • 1 Km 		<u>Sigue por Rúa da Fonte de San Antonio durante 161 m</u>
<ul style="list-style-type: none"> • 0h 1m • 1,2 Km 		<u>Continúa por AC-261 (Tránsito da Mercé) durante 72 m</u>
<ul style="list-style-type: none"> • 0h 1m • 1,2 		<u>Sigue por AC-261 (Rúa da Ensinanza) durante 139 m</u>

Km

- 0h 2m
- 1,4 Km  [Continúa por AC-261 \(Rúa da Virxe da Cerca\) durante 266 m](#)

- 0h 2m
- 1,6 Km  [Sigue por AC-261 \(Rúa de Aller Ulloa\) durante 40 m](#)

- 0h 2m
- 1,7 Km  [Continúa por AC-261 \(Porta do Camiño\) durante 16 m](#)

- 0h 2m
- 1,7 Km  [Sigue por AC-261 \(Rúa das Rodas\) durante 217 m](#)

- 0h 2m
- 1,9 Km  [Continúa por Rúa da Algalia de Arriba durante 21 m](#)

Estás entrando en la localidad de paso **Santiago de Compostela**

 [Praza de San Roque durante 32 m](#)

- 0h 2m
- 2 Km  [Praza de San Roque, 2, Santiago de Compostela-A CORUÑA](#)